

**КОМИТЕТ ПО УПРАВЛЕНИЮ МУНИЦИПАЛЬНЫМ ИМУЩЕСТВОМ  
МУНИЦИПАЛЬНОГО РАЙОНА СЕРГИЕВСКИЙ**

с. Сергиевск  
(место составления акта)

" 24 " марта 20 17 г.  
(дата составления акта)  
14:18  
(время составления акта)

**АКТ ПРОВЕРКИ**  
**органом муниципального контроля юридического лица, индивидуального предпринимателя, физического лица**  
№ 89-ф

По адресу/адресам: Самарская область, Сергиевский район, [REDACTED]  
(место проведения проверки)

На основании: Распоряжения органа муниципального земельного контроля № 89-ф от 09 марта 2017 г. Плана проведения проверок физических лиц, не являющихся индивидуальными предпринимателями на 2017 г. утвержденный Распоряжением Администрации муниципального района Сергиевский Самарской области №1619-р от 30.11.2016г.  
(вид документа с указанием реквизитов (номер, дата))

была проведена плановая/выездная проверка в отношении:  
(плановая/внеплановая, документарная/выездная)

[REDACTED] адрес постоянного места жительства: Самарская область,

[REDACTED]  
(наименование юридического лица, фамилия, имя, отчество (последнее – при наличии) индивидуального предпринимателя, физического лица)

Дата и время проведения проверки:

" 16 " марта 20 17 г. с 11 час. 55 мин. до 12 час. 10 мин. Продолжительность 15 мин

" " 20 г. с час. мин. до час. мин. Продолжительность

(заполняется в случае проведения проверок филиалов, представительств, обособленных структурных подразделений юридического лица или при осуществлении деятельности индивидуального предпринимателя по нескольким адресам)

Общая продолжительность проверки: 6 дней  
(рабочих дней/часов)

Акт составлен: Комитетом по управлению муниципальным имуществом муниципального района Сергиевский Самарской области  
(наименование органа муниципального контроля)

С копией распоряжения о проведении проверки ознакомлен(ы): (заполняется при проведении выездной проверки)

[REDACTED] [Подпись] 30.03.2017. 10 45

(фамилии, инициалы, подпись, дата, время)

Дата и номер решения прокурора (его заместителя) о согласовании проведения проверки:

(заполняется в случае необходимости согласования проверки с органами прокуратуры)

Лицо(а), проводившее проверку: Самохвалова Татьяна Сергеевна - ведущий специалист отдела земельных отношений Комитета по управлению муниципальным имуществом муниципального района Сергиевский Самарской области;

(фамилия, имя, отчество (последнее – при наличии), должность должностного лица (должностных лиц), проводившего(их) проверку; в случае привлечения к участию в проверке экспертов, экспертных организаций указываются фамилии, имена, отчества (последнее – при наличии), должности экспертов и/или наименования экспертных организаций с указанием реквизитов свидетельства об аккредитации и наименование органа по аккредитации, выдавшего свидетельство)

При проведении проверки присутствовали: [REDACTED] - собственник земельного участка, [REDACTED] - специалист сельского поселения Воротнее м.р. Сергиевский

(фамилия, имя, отчество (последнее – при наличии), должность руководителя, иного должностного лица (должностных лиц) или уполномоченного представителя юридического лица, уполномоченного представителя индивидуального предпринимателя, физического лица, уполномоченного представителя физического лица, уполномоченного представителя саморегулируемой организации (в случае проведения проверки члена саморегулируемой организации), присутствовавших при проведении мероприятий по проверке)


В ходе проведения плановой выездной проверки использования земельного участка по адресу: Самарская область, Сергиевский район, [REDACTED] установлено: согласно выписке из Единого государственного реестра недвижимости об основных характеристиках и зарегистрированных правах на объект недвижимости, земельный участок имеет кадастровый номер 63:31:1708003:90, площадь-3377 кв. м. Вид разрешенного использования: для ведения личного подсобного хозяйства. Земельный участок принадлежит на праве общей совместной собственности [REDACTED], номер государственной регистрации права №63-63-31/020/2011-233 от 22.09.2011 г.

В ходе визуального осмотра земельного участка выявлено следующее: на земельном участке расположена часть жилого дома и иные надворные постройки.

О проведении плановой проверки граждан [REDACTED] уведомлен, уведомление вручено специалистом сельского поселения Воротнее, о чем свидетельствует подпись в уведомлении о вручении (Уведомление №б/н от 09.03.2017г.).

По итогам проверки принято решение: Нарушение действующего земельного законодательства не обнаружено. Земельный участок используется по назначению.


Прилагаемые к акту документы: фототаблица 1 л.

Подписи лиц, проводивших проверку: Самохвалова Т.С. 

С актом проверки ознакомлен(а), копию акта со всеми приложениями получил(а): [REDACTED]

(фамилия, имя, отчество (последнее – при наличии), должность руководителя, иного должностного лица или уполномоченного представителя юридического лица, индивидуального предпринимателя, его уполномоченного представителя, физического лица, его уполномоченного представителя)

“ 30 ” 03 20 17 г.

  
(подпись)

Пометка об отказе ознакомления с актом проверки:

(подпись уполномоченного должностного лица (лиц), проводившего проверку)

**КОМИТЕТ ПО УПРАВЛЕНИЮ МУНИЦИПАЛЬНЫМ ИМУЩЕСТВОМ  
МУНИЦИПАЛЬНОГО РАЙОНА СЕРГИЕВСКИЙ**

(наименование органа местного самоуправления или уполномоченного им органа,  
осуществляющего муниципальный земельный контроль)

**МУНИЦИПАЛЬНЫЙ ЗЕМЕЛЬНЫЙ КОНТРОЛЬ**

**ФОТОТАБЛИЦА**

приложение к акту проверки соблюдения земельного законодательства  
от " 16 " марта 2017 г. № 89-ф

Самохвалова Татьяна Сергеевна – ведущий специалист отдела земельных отношений Комитета по  
управлению муниципальным имуществом м. р. Сергиевский

(Ф.И.О. должностного лица, наименование юридического лица, Ф.И.О. гражданина)  
Самарская область, Сергиевский район, [REDACTED] 1


Фото №1



фото №2



Ведущий специалист отдела земельных  
отношений КУМИ м. р. Сергиевский



Т.С. Самохвалова